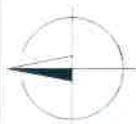


POZEMEK 722/6
M1:1000



LEGENDA:

- NAVRŽENÉ HRANY
- ZAMĚŘENÍ STAVAJÍCÍHO STAVU
- KATASTRÁLNÍ MAPA
- HRANICE DOČASNÉHO ZÁBORU
- HRANICE TRVALÉHO ZÁBORU
- PLOCHA DOČASNÉHO ZÁBORU
- PLOCHA TRVALÉHO ZÁBORU
- KACENÉ STROMY
- KACENÉ POROSTY

Parcela č.	Způsob využití	Výměra dle KN [m2]	Kód BPEJ	Výměra BPEJ [m2]	LV	Vlastník	Trvalý zábor [m2]	Dočasný zábor [m2]	Poznámka
722/6	ostatní plocha - jiná plocha	1208			578	Sedláčková Alena, Kladská 2, Velká Ves, 55001 Broumov	99	0	CHKO - II.-IV. zóna

Souhlasím s návrhem změny rozsahu PD včetně změny výměry navrhovaných záborů a s vynětím ze ZPF.

Souhlasím s použitím osobních údajů při zpracování a projednání akce "II/302 Starostín - Broumov - hranice ČR - PR, IV. část Velká Ves"

SOUHLAS K PROVEDENÍ STAVEBNÍHO ZÁMĚRU

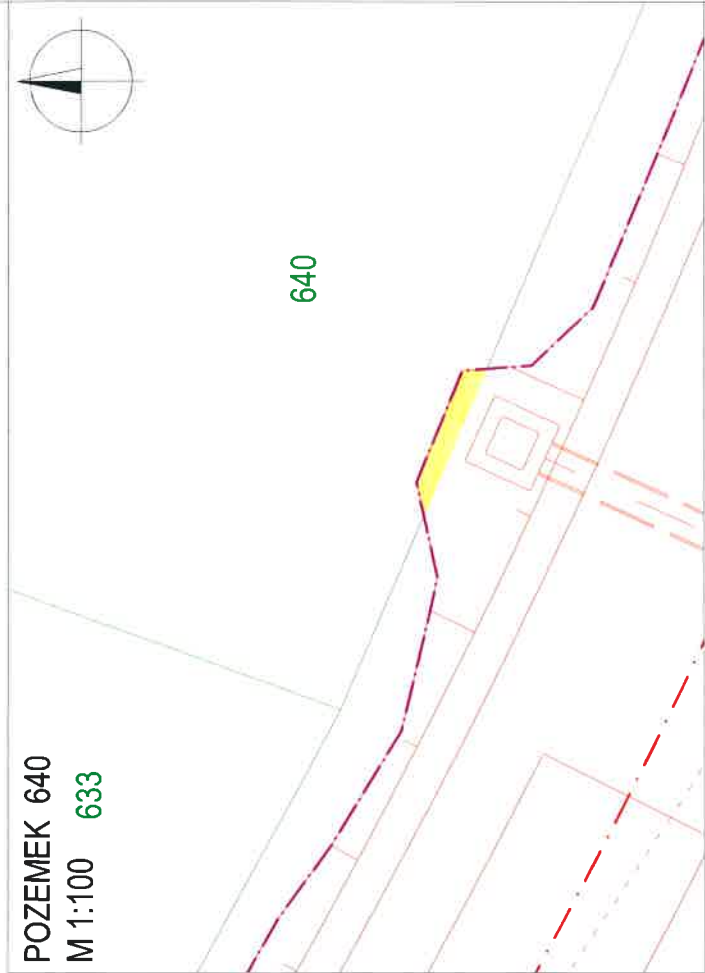
dle § 184a zákona č. 183/2006 Sb., o územním plánování a stavebním řádu (stavební zákon), ve znění pozdějších předpisů

Jako vlastník dotčeného pozemku 722/6 v k.ú. Velká Ves souhlasím s realizací stavby včetně případných přeložek inženýrských sítí na mém pozemku, dále souhlasím se vstupem dodavatelské firmy na pozemek během provádění stavby, s kácením vzrostlé zeleně a vynětím pozemku ze ZPF a PUPFL.

Sauer

4.1.23

DATUM, PODPIS



LEGENDA:

- NAVŘZENÉ HRANY
- ZAMĚŘENÍ STÁVAJÍCÍHO STAVU
- KATASTRÁLNÍ MAPA
- HRANICE DOČASNÉHO ZÁBORU
- HRANICE TRVALEHO ZÁBORU
- PLOCHA DOČASNÉHO ZÁBORU
- PLOCHA TRVALEHO ZÁBORU

KÁCENÉ STROMY
KÁCENÉ POROSTY

Parcela č.	Způsob využití	Výměra dle KN [m ²]	Kód BPEJ	Výměra BPEJ [m ²]	LV	Vlastník	Trválý záběr [m ²]	Dočasný záběr [m ²]	Poznámka
640	zahradá	1725			578	Sedláčková Alena, Kladská 2, Velká Ves, 55001 Broumov	0	2	CHKO - II-IV. zóna, ZPF



LEGENDA:

- ASFALTOVÁ VOZOVKA - PLNÁ KCE
- ASFALTOVÁ VOZOVKA - FRÉZOVÁNÍ
- ASFALTOVÁ VOZOVKA - NAVÁZÁNÍ KÖNICH VRSTEV
- ASFALTOVÁ VOZOVKA - CHODNÍK

- ASFALTOVÁ VOZOVKA - POJÍZDNÝ CHODNÍK
- BETONOVÁ DLAŽBA - CHODNÍK
- BETONOVÁ DLAŽBA - CHODNÍK - INVESTICE MĚSTA BROUMOV

Souhlasím s použitím osobních údajů při zpracování a projednání akce "II/302 Starostin - Broumov - hranice ČR - PR, IV. část
Velká Ves"

SOUHLAS K PROVEDENÍ STAVEBNÍHO ZÁMĚRU

dle § 184a zákona č. 183/2006 Sb., o územním plánování a stavebním řádu (stavební zákon), ve znění pozdějších předpisů

Jako vlastník dotčeného pozemku 640 v k.ú. Velká Ves souhlasím s realizací stavby včetně případných přeložek inženýrských sítí na mém pozemku, dále souhlasím se vstupem dodavatelské firmy na pozemek během provádění stavby, s kácením vzrostlé zeleně a vylíním pozemku ze ZPF a PUPFL.

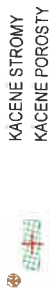
3.8.2022
Datum, podpis

POZEMEK 645/3
M 1:1000 633



LEGENDA:

- NAVŘZENÉ HRANY
- ZAMĚŘENÍ STÁVAJÍCÍHO STAVU
- KATASTRÁLNÍ MAPA
- HRANICE DOČASNÉHO ZÁBORU
- HRANICE TRVALÉHO ZÁBORU
- PLOCHA DOČASNÉHO ZÁBORU
- PLOCHA TRVALÉHO ZÁBORU



Parcela č.	Způsob využití	Výměra dle KN [m ²]	Kód BPEJ	Výměra BPEJ [m ²]	LV	Vlastník	Trvalý zábor [m ²]	Dočasný zábor [m ²]	Poznámka
645/3	ostatní plocha - jiná plocha	1274			578	Sedláčková Alena, Kladská 2, Velká Ves, 55001 Broumov	86	52	CHKO - II-IV, zóna

Souhlasím s návrhem změny rozsahu PD včetně změny výměry navrhovaných záborů a s vynětím ze ZPF.

Souhlasím s použitím osobních údajů při zpracování a projednání akce II/302 Starostin - Broumov - hranice ČR - PR, IV. část Velká Ves*

SOUHLAS K PROVEDENÍ STAVEBNÍHO ZÁMĚRU

dle § 184a zákona č. 183/2006 Sb. o územním plánování a stavebním řádu (stavební zákon) ve znění pozdějších předpisů

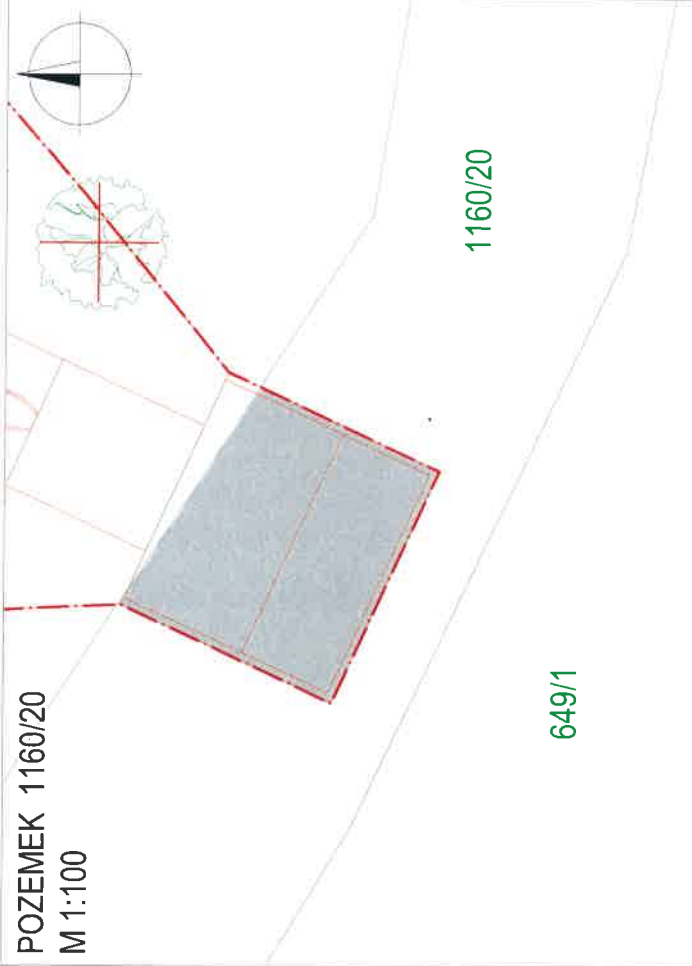
Jako vlastník dotčeného pozemku 645/3 v k.ú. Velká Ves souhlasím s realizací stavby včetně případných přeložek inženýrských sítí na něm pozemku, dále souhlasím se vstupem dodavatele firmy na pozemek během provádění stavby, s kácením vzrostlé zeleně a vynětím pozemku ze ZPF a PUPFL.

Yalca

4.1.23

DATUM, PODPIS

POZEMEK 1160/20
M 1:100

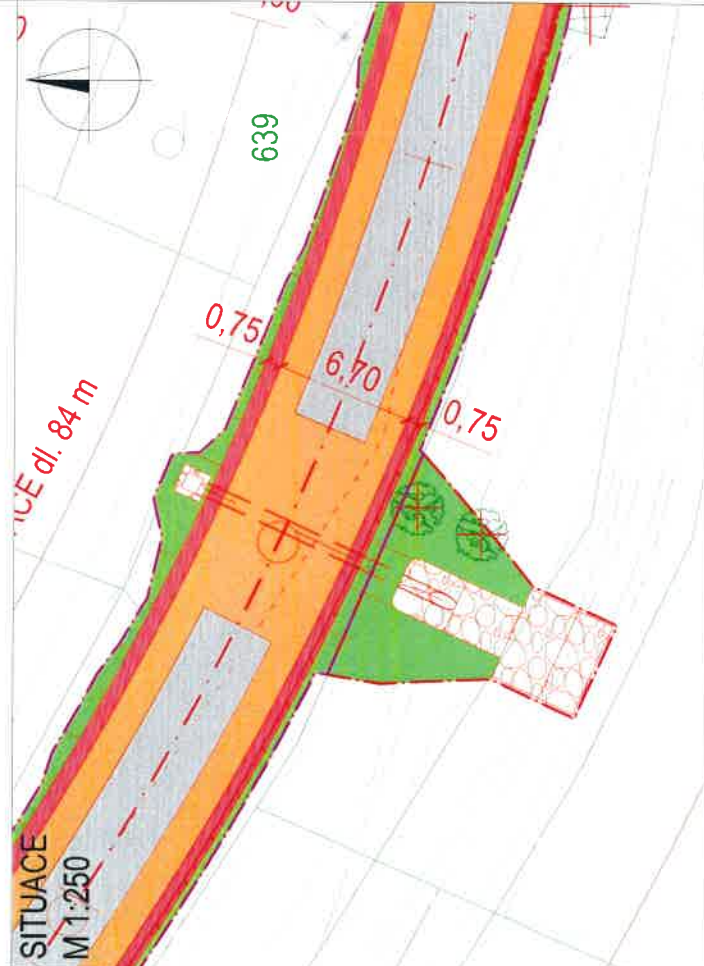


LEGENDA:

- NAVŘZENÉ HRANY
- ZAMĚŘENÍ STÁVAJÍCÍHO STAVU
- KATASTRÁLNÍ MAPA
- HRANICE DOČASNÉHO ZÁBORU
- HRANICE TRVALÉHO ZÁBORU
- PLOCHA DOČASNÉHO ZÁBORU
- PLOCHA TRVALÉHO ZÁBORU
- KACENÉ STROMY
- KACENÉ POROSTY

Parcela č.	Způsob využití	Výměra dle KN [m ²]	Kód BPEJ	Výměra BPEJ [m ²]	LV	Vlastník	Trvalý zábor [m ²]	Dočasný zábor [m ²]	Poznámka
1160/20	zahrada	1290			578	Sedláčková Alena, Kladská 2, Velká Ves, 55001 Broumov	42	0	CHKO - II-IV. zóna

Souhlasím s návrhem změny rozsahu PD včetně změny výměry navrhovaných záborů a s vymezením ze ZPF.



LEGENDA:

- ASFALTOVÁ VOZOVKA - PLNÁ KCE
- ASFALTOVÁ VOZOVKA - FREZOVÁNÍ
- ASFALTOVÁ VOZOVKA - NAVAZÁNÍ KČNÍCH VRSTEV
- ASFALTOVÁ VOZOVKA - CHODNÍK
- ASFALTOVÁ VOZOVKA - POJÍŽDĚNÝ CHODNÍK
- BETONOVÁ DLAŽBA - CHODNÍK
- BETONOVÁ DLAŽBA - CHODNÍK - INVESTICE MĚSTA BROUMOV

Souhlasím s použitím osobních údajů při zpracování a projednání akce "I/302 Starostin - Broumov - hranice ČR - PR, IV. část Velká Ves".

SOUHLAS K PROVEDENÍ STAVEBNÍHO ZÁMĚRU

dle § 184a zákona č. 183/2006 Sb. o územním plánování a stavebním řádu (stavební zákon), ve znění pozdějších předpisů

Jako vlastník dotčeného pozemku 1160/20 v k.ú. Velká Ves souhlasím s realizací stavby včetně případných přeložek inženýrských sítí na mém pozemku, dále souhlasím se vstupem dodavatelské firmy na pozemek během provádění stavby, s kácením vzrostlé zeleně a vymezením pozemku ze ZPF a PUPFL.

4.1.23

DATUM, PODPIS

POZEMEK 637/2
M 1:100



LEGENDA:

- NAVŘZENÉ HRANY
- ZAMĚŘENÍ STAVAJÍCÍHO STAVU
- KATASTRÁLNÍ MAPA
- HRANICE DOČASNÉHO ZÁBORU
- HRANICE TRVALÉHO ZÁBORU
- PLOCHA DOČASNÉHO ZÁBORU
- PLOCHA TRVALÉHO ZÁBORU
- KÁCENÉ STROMY
- KÁCENÉ POROSTY

Parcela č.	Způsob využití	Výměra dle KN [m ²]	Kód BPEJ	Výměra BPEJ [m ²]	LV	Vlastník	Trvalý zábor [m ²]	Dočasný zábor [m ²]	Poznámka
637/2	ostatní plocha - jiná plocha	730			578	Sedláčková Alena, Kladská 2, Velká Ves, 55001 Broumov	2	4	CHKO - II.-IV. zóna

LEGENDA:

- ASFALTOVÁ VOZOVKA - PLNÁ KCE
- ASFALTOVÁ VOZOVKA - FRÉZOVÁNÍ
- ASFALTOVÁ VOZOVKA - NAVÁZÁNÍ KČNÍCH VRSTEV
- ASFALTOVÁ VOZOVKA - CHODNÍK
- ASFALTOVÁ VOZOVKA - POJÍŽDĚNÝ CHODNÍK
- BETONOVÁ DLAŽBA - CHODNÍK
- BETONOVÁ DLAŽBA - CHODNÍK - INVESTICE MĚSTA BROUMOV

Souhlasím s použitím osobních údajů při zpracování a projednání akce "II/302 Starostin - Broumov - hranice ČR - PR, IV. část Velká Ves"

SOUHLAS K PROVEDENÍ STAVEBNÍHO ZÁMĚRU

dle § 184a zákona č. 183/2006 Sb., o územním plánování a stavebním řádu (stavební zákon), ve znění pozdějších předpisů

Jako vlastník dotčeného pozemku 637/2 v k.ú. Velká Ves souhlasím s realizací stavby včetně případných příslužek inženýrských sítí na mém pozemku, dále souhlasím se vstupem dodavatelské firmy na pozemek během provádění stavby, s kácením vzrostlé zeleně a vyrutím pozemku ze ZPF a PUPFL.

3.8.2022

DATUM, PODPIS

SITUACE
M 1:250

